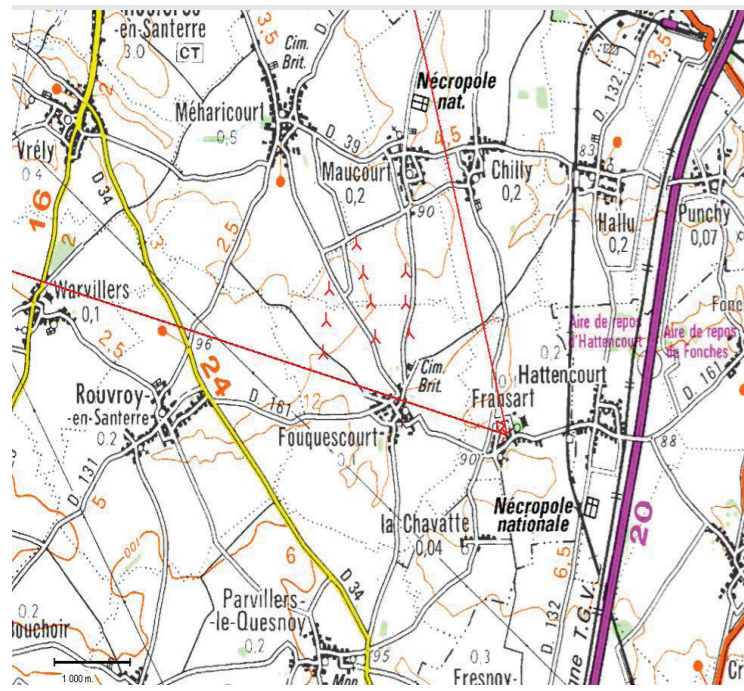
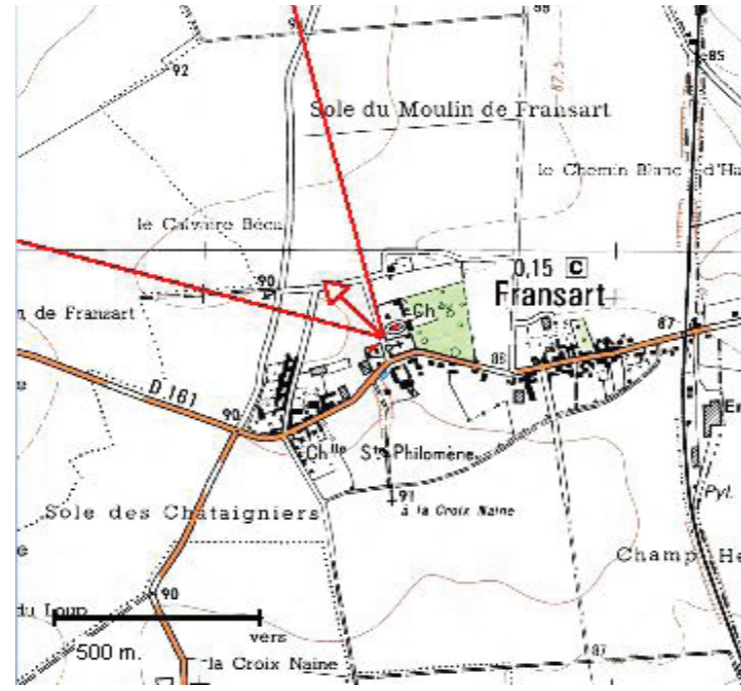


# Photomontage PM17, depuis les grilles du Château de Fransart



Carte de localisation du photomontage et du projet éolien sur scan 100 avec représentation de l'angle de 60°



Carte de localisation du photomontage sur scan 25 avec représentation de l'angle de 60°

N° de photomontage	P17
Lieu de prise de vue	Grille du château de Fransart
Coordonnées (WGS 84)	Latitude 49° 46'04.76"N ; Longitude 2° 46'22.35"E
Périmètre d'étude	rapproché
Date et heure de prise de vue	09/12/2014 10:40
Distance à l'éolienne la plus proche visible	E10 : 1700m
Distance à l'éolienne la plus éloignée visible	E4 : 2900m
Nombre d'éoliennes visibles	Toutes
Autres parcs éoliens construits	Ensemble éolien de Rosières en Santerre Caix
Autres parcs éoliens accordés	la Côte Noire

Commentaire	Ce photomontage illustre la vue depuis la sortie du bourg de Fransart. Le projet du Santerre se lit sur le plateau, composant un seul parc avec le projet de la Côte Noire (accordé). Les parcs existants de Rosières-en-Santerre et Caix se lisent en arrière-plan (respectivement à des distances de 7,5 et 11 km environ). Le photomontage des impacts cumulés illustre une vue comprenant des éoliennes dans l'ensemble de l'angle de 60°, en perception proche (Côte Noire à moins d'1 km) et lointaine.
-------------	---



Photographie état initial - panorama à 60°

# Photomontage PM17, depuis les grilles du Château de Fransart

E3                      E2                      E7                      E1                      E6                      E10                      E5                      E4 E9                      E8



Photomontage du projet éolien dans un angle de 60°

Vert : éoliennes de Maucourt.

Rouge : éoliennes de Fouquescourt.

*Photomontage à observer à une distance de 35 cm pour conserver le réalisme de la vision humaine*

Caix

Ensemble éolien du Nord de Rosières-en-Santerre

Parc éolien du Santerre

la Côte Noire

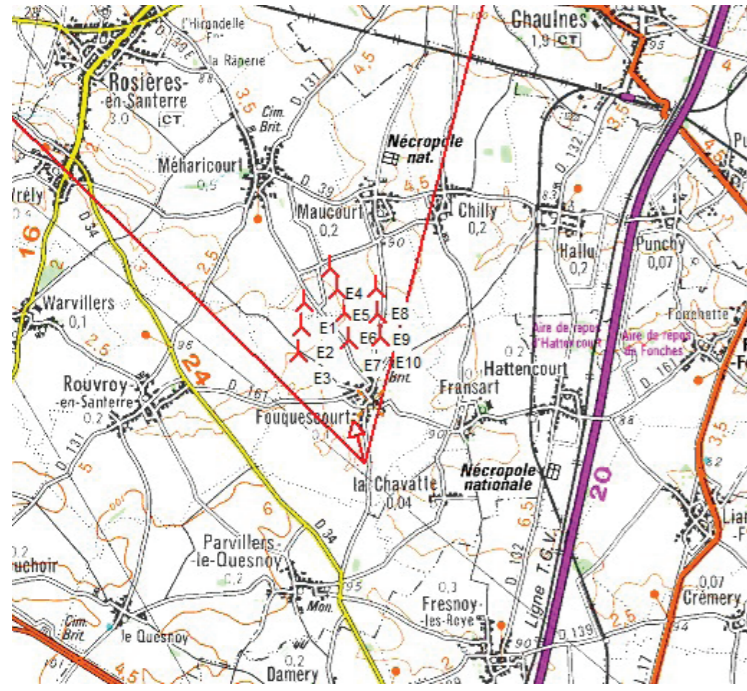


Photomontage du projet éolien et des parcs pris en compte pour l'étude des impacts cumulés. Photomontage dans un angle de 60°

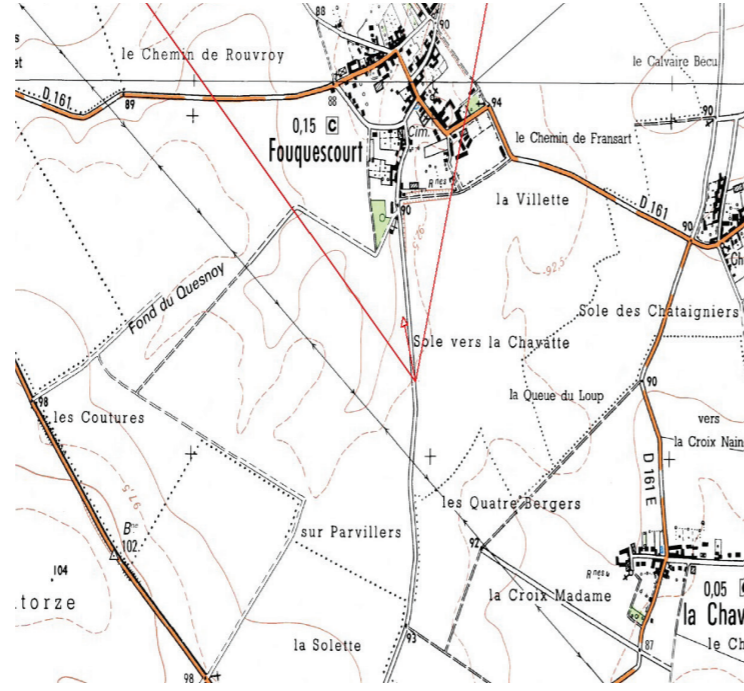
Photomontage à observer à une distance de 35 cm pour conserver le réalisme de la vision humaine



# Photomontage PM18, depuis le sud de Fouquescourt



Carte de localisation du photomontage et du projet éolien sur scan 100 avec représentation de l'angle de 60°



Carte de localisation du photomontage sur scan 25 avec représentation de l'angle de 60°

N° de photomontage	P18
Lieu de prise de vue	Sud Fouquescourt
Coordonnées (WGS 84)	Latitude 49° 45'43,08"; Longitude 2° 45'07,25"
Périmètre d'étude	rapproché
Date et heure de prise de vue	26/11/2015 12:54
Distance à l'éolienne la plus proche visible	E7 : 1750 m
Distance à l'éolienne la plus éloignée visible	E4 : 2750 m
Nombre d'éoliennes visibles	3-2-1-4-5-6-7-8-9-10
Autres parcs éoliens construits	Ensemble éolien du Nord de Rosières
Autres parcs éoliens accordés	Aucun
Commentaire	<p>Ce photomontage a pour objectif de présenter la lecture du projet avec le bourg de Fouquescourt depuis l'entrée sud de ce bourg.</p> <p>Le projet se lit par 3 groupes d'éoliennes correspondant à ses 3 lignes, en arrière-plan du bourg. La proximité au projet induit des éoliennes d'une échelle supérieure au bourg. Précisons qu'il ne s'agit pas de la route principale RD161 qui dessert Fouquescourt depuis l'Ouest et l'Est, mais d'une route secondaire au sud du bourg.</p>



Photographie état initial - panorama à 60°

# Photomontage PM18, depuis le sud de Fouquescourt

E3                      E2                      E1                      E4 E5 E6 E7                      E8 E9                      E10



Photomontage du projet éolien dans un angle de 60°

Vert : éoliennes de Maucourt.

Rouge : éoliennes de Fouquescourt.

*Photomontage à observer à une distance de 35 cm pour conserver le réalisme de la vision humaine*

Ensemble éolien du Nord de Rosières

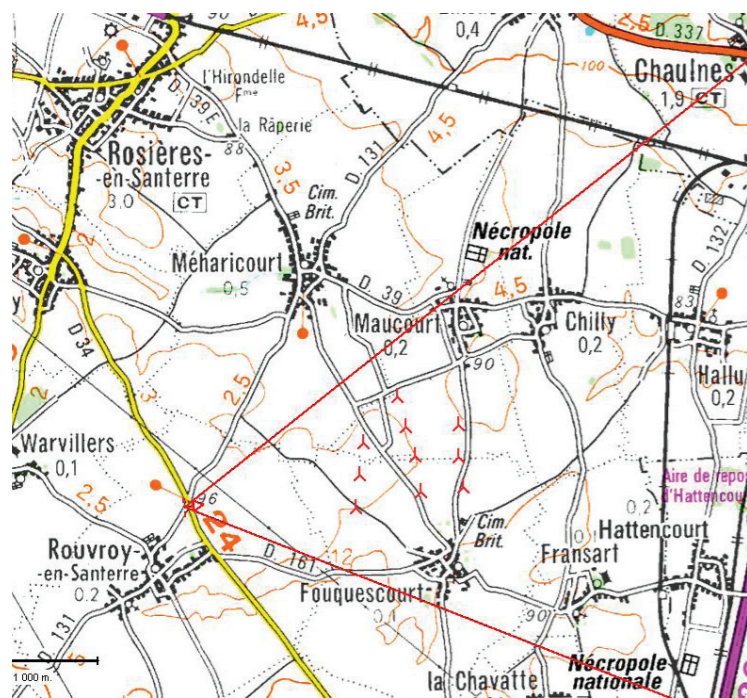
Parc éolien du Santerre



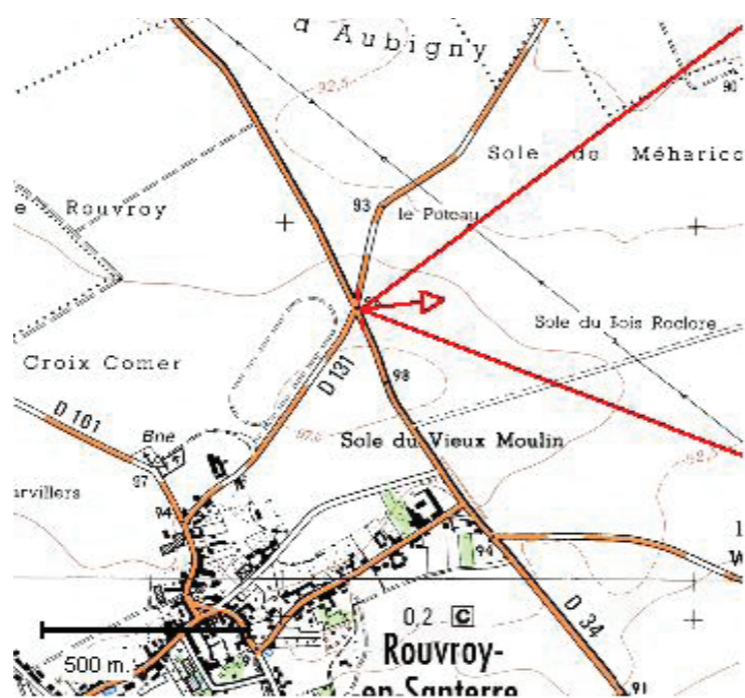
Photomontage du projet éolien et des parcs pris en compte pour l'étude des impacts cumulés. Photomontage dans un angle de 60°

*Photomontage à observer à une distance de 35 cm pour conserver le réalisme de la vision humaine*

## Photomontage PM19, depuis la RD34, Est de Rouvroy en Santerre



Carte de localisation du photomontage et du projet éolien sur scan 100 avec représentation de l'angle de 60°

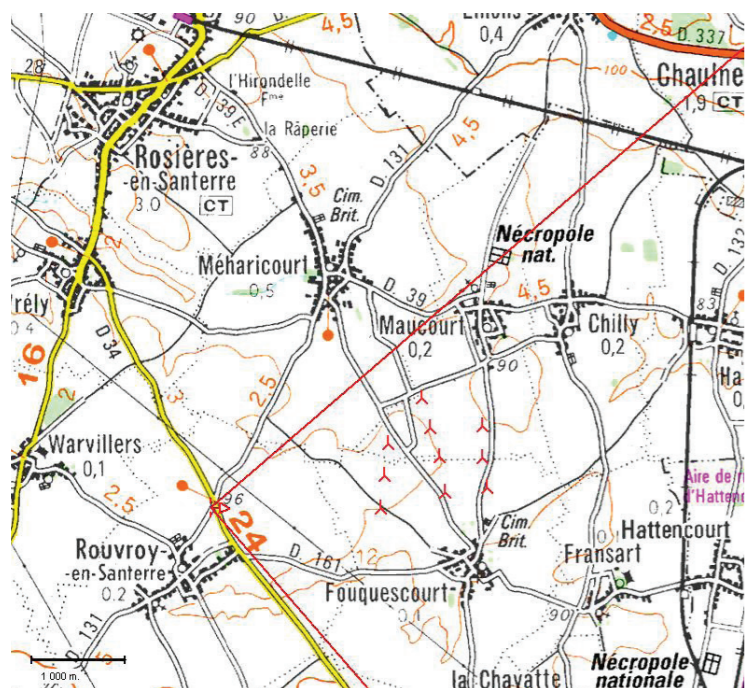


Carte de localisation du photomontage sur scan 25 avec représentation de l'angle de 60°

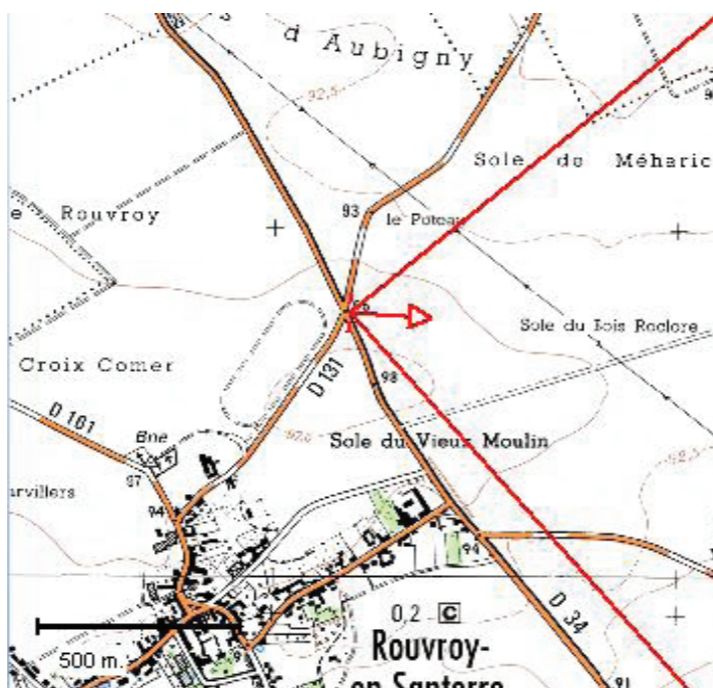
N° de photomontage	P19
Lieu de prise de vue	RD34, Est de Rouvroy-en-Santerre
Coordonnées (WGS 84)	Latitude 49° 46'34.16"N ; Longitude 2° 42'50.31"E
Périmètre d'étude	rapproché
Date et heure de prise de vue	05/06/2014 14:42
Distance à l'éolienne la plus proche visible	E3 : 1800m
Distance à l'éolienne la plus éloignée visible	E8 : 3000m
Nombre d'éoliennes visibles	Toutes
Autres parcs éoliens construits	Pertain Potte Voyennes Bâlatre, Gruny et Marché Allouarde Les Hautes Bornes
Autres parcs éoliens accordés	la Côte Noire Hallu Punchy Les Champs Delcourt Les Plaines Les Loups Fresnoy Liancourt

Commentaire	<p>Ce photomontage a pour objectif de rendre compte de la vue du projet depuis Rouvroy-en-Santerre et depuis la route RD34.</p> <p>Le projet s'inscrit dans le paysage du plateau, avec lecture des boisements des bourgs (Fouquescourt au Sud, Méharicourt, Maucourt au nord) et de parcs éoliens en arrière-plan. Concernant les impacts cumulés, le projet du Santerre compose un ensemble éolien avec les parc accordés de la Côte Noire et de Hallu Punchy. Le photomontage des impacts cumulés illustre une vue comprenant des éoliennes dans un angle de plus de 60°, en perception proche (projet à environ 1,8 km) et lointaine.</p>
-------------	---

## Cartes de localisation du photomontage à 90° pour étude des effets cumulés



Carte de localisation du photomontage et du projet éolien sur scan 100 avec représentation de l'angle de 90°



Carte de localisation du photomontage sur scan 25 avec représentation de l'angle de 90°




*Photomontage PM19, depuis la RD34, Est de Rouvroy en Santerre*



Photographie état initial - panorama à 60°

# Photomontage PM19, depuis la RD34, Est de Rouvroy en Santerre




Photomontage du projet éolien dans un angle de 60°

Vert : éoliennes de Maucourt.

Rouge : éoliennes de Fouquescourt.

Photomontage à observer à une distance de 35 cm pour conserver le réalisme de la vision humaine

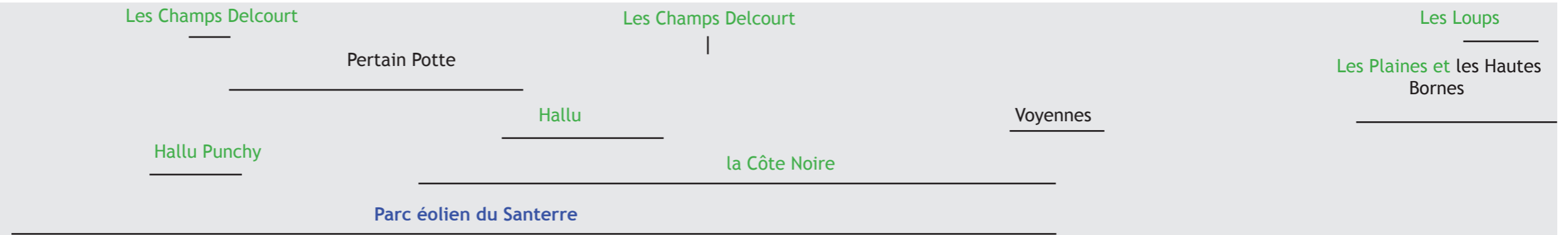
Parc éolien du Santerre, éoliennes de Fouquescourt



Photomontage du projet éolien : éoliennes de Maucourt seulement. Photomontage dans un angle de 60°

Rouge : éoliennes de Fouquescourt

*Photomontage à observer à une distance de 35 cm pour conserver le réalisme de la vision humaine*



Photomontage du projet éolien et des parcs pris en compte pour l'étude des impacts cumulés. Photomontage dans un angle de 60°

Photomontage à observer à une distance de 35 cm pour conserver le réalisme de la vision humaine



Photographie état initial - panorama dans un angle de 90°

Localisation du photomontage à 60° page précédente

Bâlatre, Gruny et Marché-Allouarde

Fresnoy Liancourt



Photomontage du projet éolien et des parcs pris en compte pour l'étude des impacts cumulés. Photomontage dans un angle de 90°

## Photomontage PM19, analyse des effets cumulés avec les parcs en instruction

N° de photomontage	P19
Lieu de prise de vue	RD34, Est de Rouvroy-en-Santerre
Coordonnées (WGS 84)	Latitude 49° 46'34.16"N ; Longitude 2° 42'50.31"E
Périmètre d'étude	rapproché
Date et heure de prise de vue	05/06/2014 14:42
Distance à l'éolienne la plus proche visible	E3 : 1800m
Distance à l'éolienne la plus éloignée visible	E8 : 3000m
Nombre d'éoliennes visibles	Toutes
Autres parcs éoliens construits	Pertain Potte Voyennes Bâlatre, Gruny et Marché Allouarde Les Hautes Bornes
Autres parcs éoliens accordés	la Côte Noire Hallu Punchy Les Champs Delcourt Les Plaines Les Loups Fresnoy Liancourt Hallu
Parcs éoliens en instruction ayant fait l'objet d'un avis de l'autorité environnementale	Bois Madame Ablaincourt

Commentaire	Ce photomontage a pour objectif d'illustrer les vues d'ensemble qui s'organisent sur la route RD34 à l'ouest du projet dans le périmètre rapproché. Le projet se lit sur le plateau, en arrière-plan du projet du Bois Madame qui est lu ici en perception immédiate.
-------------	--